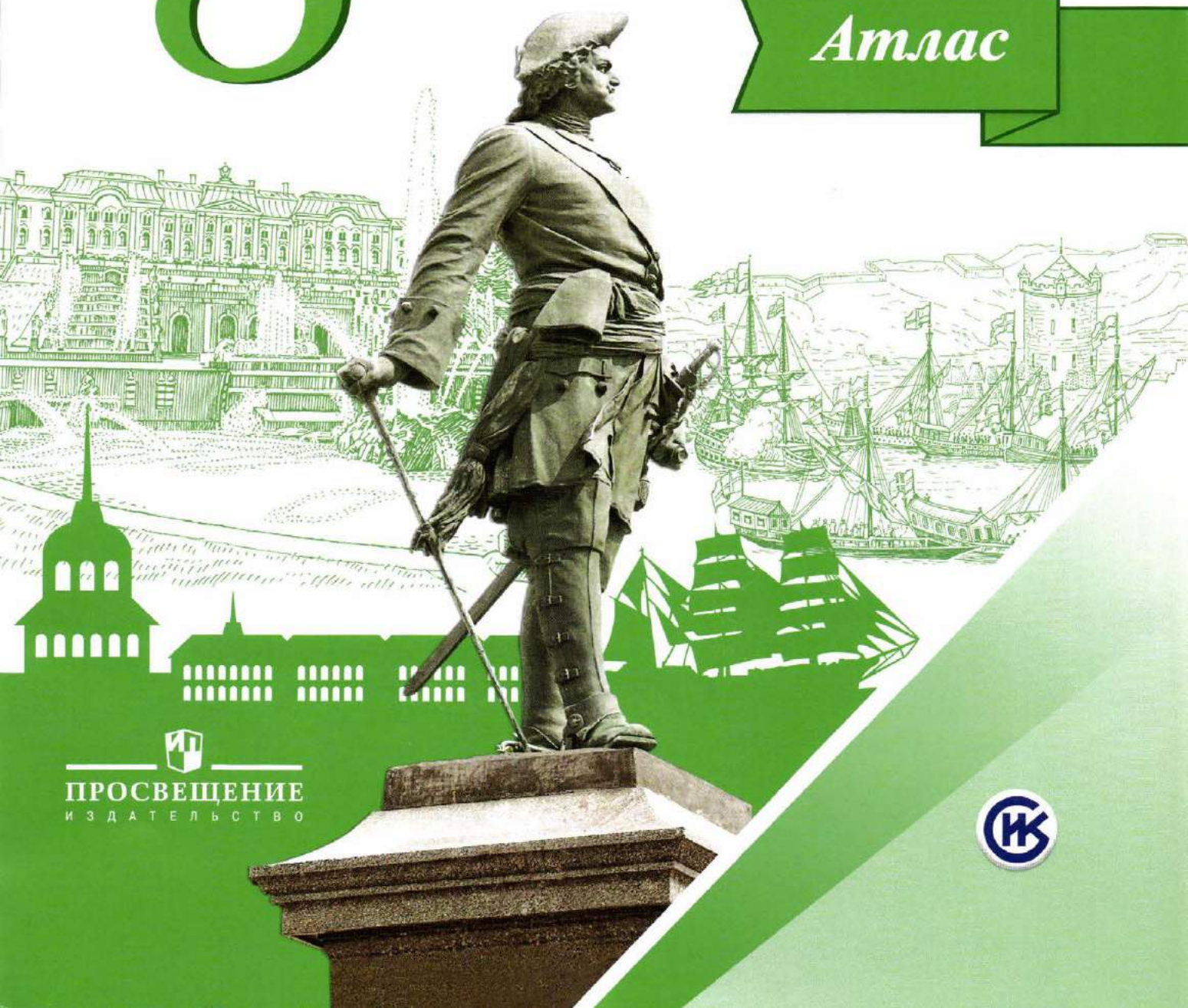


# История России

Атлас



ПРОСВЕЩЕНИЕ  
ИЗДАТЕЛЬСТВО



## Содержание

### **Россия в системе международных отношений в конце XVII в.**

Россия и Европа в конце XVII — начале XVIII в.

Азовские походы ..... 2–3

### **Великая Северная война**

Северная война 1700–1721 гг.

Прутский поход 1711 г. .... 4–5

### **Россия в эпоху преобразований Петра I**

Социально-экономическое развитие России в первой четверти XVIII в. .... 6–7

### **Внешняя политика России в первой половине XVIII в.**

Персидский поход 1722–1723 гг.

Русско-шведская война 1741–1743 гг.

Русско-турецкая война 1735–1739 гг. .... 8–9

### **Внешняя политика России в 1725–1762 гг. Семилетняя война**

Военные действия 1756–1758 гг.

Военные действия 1759–1761 гг. .... 10–11

### **Российская империя при Екатерине II**

Экономическое развитие России во второй половине XVIII в.

Восстание под предводительством Е.И. Пугачёва ..... 12–13

### **Внешняя политика Екатерины II**

Русско-турецкая война 1768–1774 гг. .... 14–15

Русско-турецкая война 1787–1791 гг.

Русско-шведская война 1788–1790 гг. .... 16–17

Кавказ в последней четверти XVIII в.

Разделы Речи Посполитой ..... 18–19

### **Россия в системе международных отношений в конце XVIII в.**

Война России в составе Второй коалиции против Франции

Итальянский и Швейцарский походы А.В. Суворова 1799 г. .... 20–21

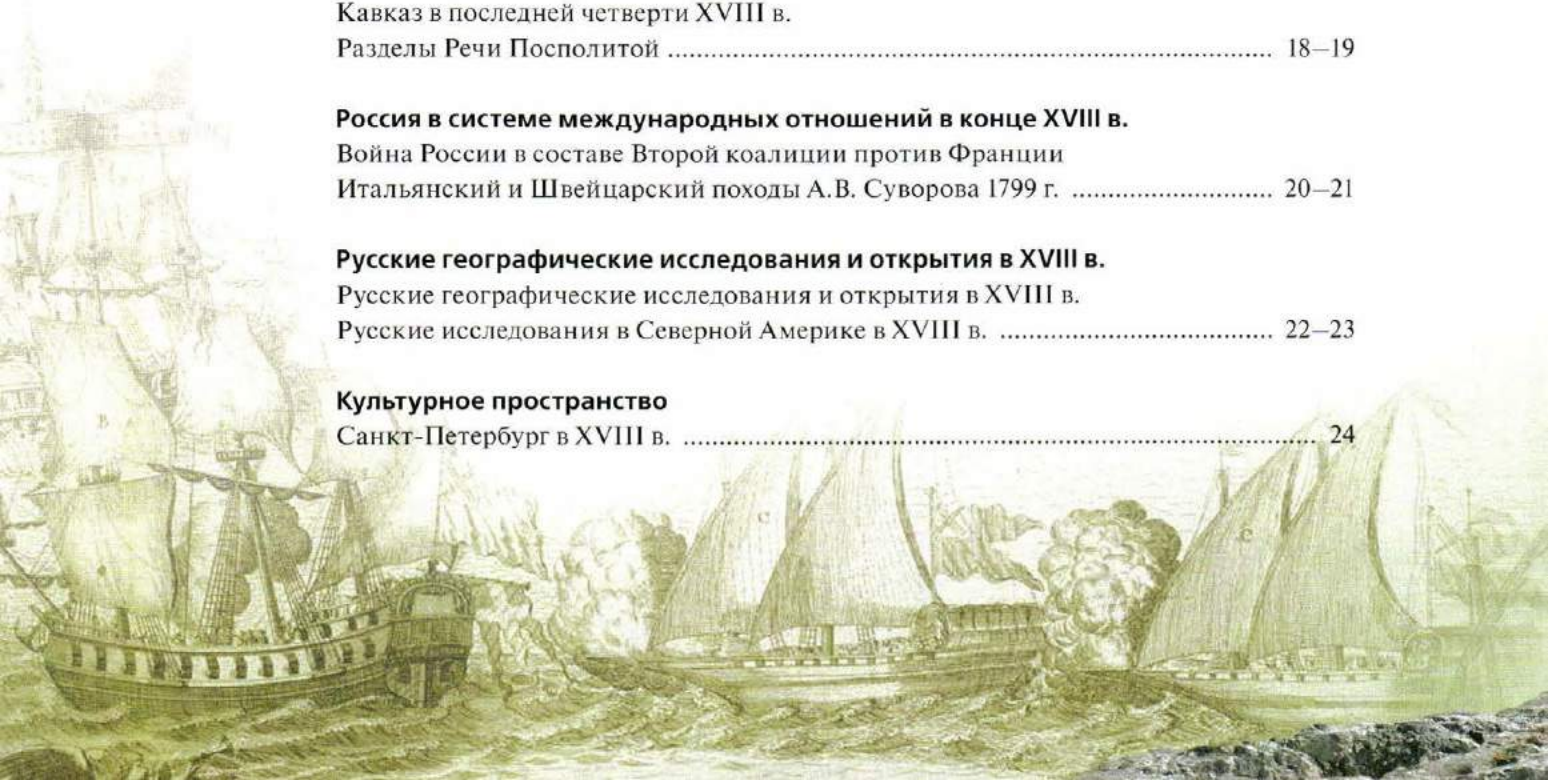
### **Русские географические исследования и открытия в XVIII в.**

Русские географические исследования и открытия в XVIII в.

Русские исследования в Северной Америке в XVIII в. .... 22–23

### **Культурное пространство**

Санкт-Петербург в XVIII в. .... 24





*Благополучие, слава и цветущее состояние государств от трёх источников происходит. Первое — от внутреннего покоя, безопасности и удовольствия подданных, второе — от победоносных действий против неприятеля, с заключением прибыточного и славного мира, третье — от взаимного сообщения внутренних избытков с отдалёнными народами чрез купечество.*

*М.В. Ломоносов*

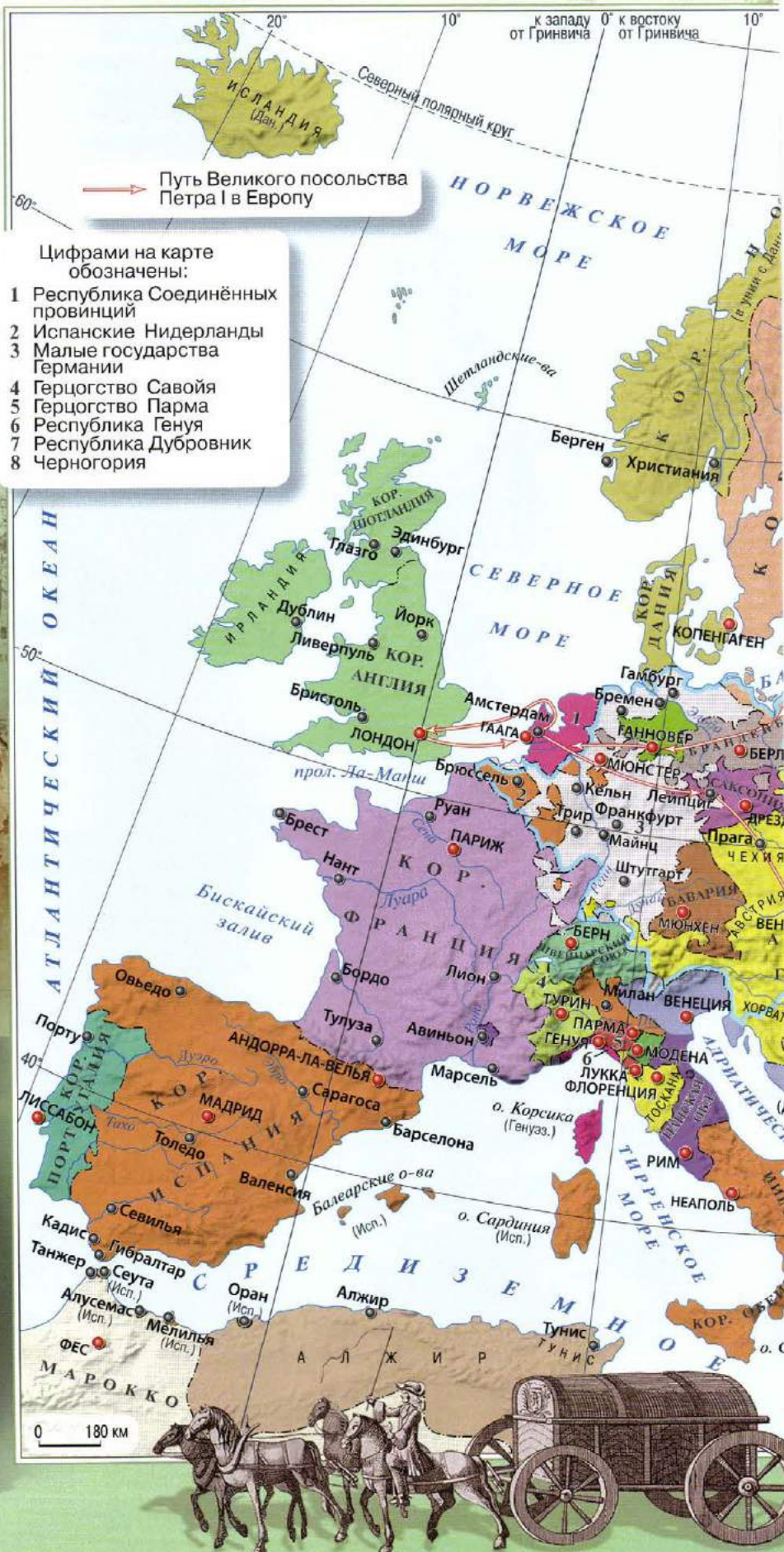


## РОССИЯ И ЕВРОПА В КОНЦЕ XVII — НАЧАЛЕ XVIII в. АЗОВСКИЕ ПОХОДЫ

Великое посольство возглавляли Ф.Я. Лефорт, Ф.А. Головин, П.Б. Возницын. Посольство включало многочисленный обслуживающий персонал (переводчики, подьячие, лекари) и везло традиционные подарки — меха. Также в состав посольства Петром I было отобрано 30 волонтеров из незнатных родов, которые в поездке должны были обучаться военно-морскому ремеслу. Вместе с солдатами охраны общая численность посольства превышала 250 человек. Сам Пётр I ехал инкогнито под именем Петра Михайлова.




Участники  
Великого  
посольства  
Петра I



# ОТНОШЕНИЙ В КОНЦЕ XVII В.


**Границы**  
 — Российского государства в 1700 г.  
 — Священной Римской империи в 1700 г.  
 - - - государств в 1700 г.

После неудачного первого Азовского похода в селе Преображенском около Москвы и в Воронеже развернулось строительство флота. Только на Воронежской верфи было построено около 1300 стругов, лодок и плотов. Азов был взят. А уже 30 октября 1696 г. Боярская дума по повелению Петра I постановила: «Морским судам быть». Так началась история Военно-морского флота России.



**Азовские походы**  
**Действия войск**  
 русские 1695 г. 1696 г.  
 турецкие  
**Действия флота**  
 русского турецкого

● Осада городов  
 Территории, присоединённые к России по Константинопольскому мирному договору 1700 г.



## СЕВЕРНАЯ ВОЙНА 1700–1721 гг.



## Действия войск

1700–1706 гг. 1707–1709 гг. 1710–1721 гг.

русских ← → ← → ← →

союзных ← → ← → ← →

шведских ← → ← → ← →

## Действия флота

← → ← → ← → ← →

русского шведского

Заключение Ништадтского мирного договора между Россией и Швецией 30.VIII 1721 г.

Территории, присоединённые к России по Ништадтскому мирному договору 1721 г.

16.V 1703 Основание Санкт-Петербурга



**ПОЛТАВСКАЯ БИТВА**  
27 июня (8 июля)  
1709 г.

После Полтавской битвы Карл XII и гетман Мазепа бежали в Турцию. Шведская армия потеряла в сражении более 9 тысяч человек. Ещё около 3 тысяч человек сдались в плен. На праздничном обеде, куда были приглашены и пленные шведские генералы, Пётр I произнёс тост: «За здоровье учителей, за шведов!» Первый шведский министр ответил: «Хорошо же, ваше величество, отблагодарили своих учителей!»

Закончение Прутского мирного договора между Россией и Османской империей 12.VII 1711 г.  
1711  
Места и годы сражений  
Территории, отошедшие к Османской империи по договорам 1711, 1712, 1713 гг.

## ПРУТСКИЙ ПОХОД 1711 г.

**Действия войск**  
— русских  
— турецко-татарских

**Границы**  
— Российского государства  
— государств  
Границы государств даны на 1700 г.





Морской бой у острова Эзель



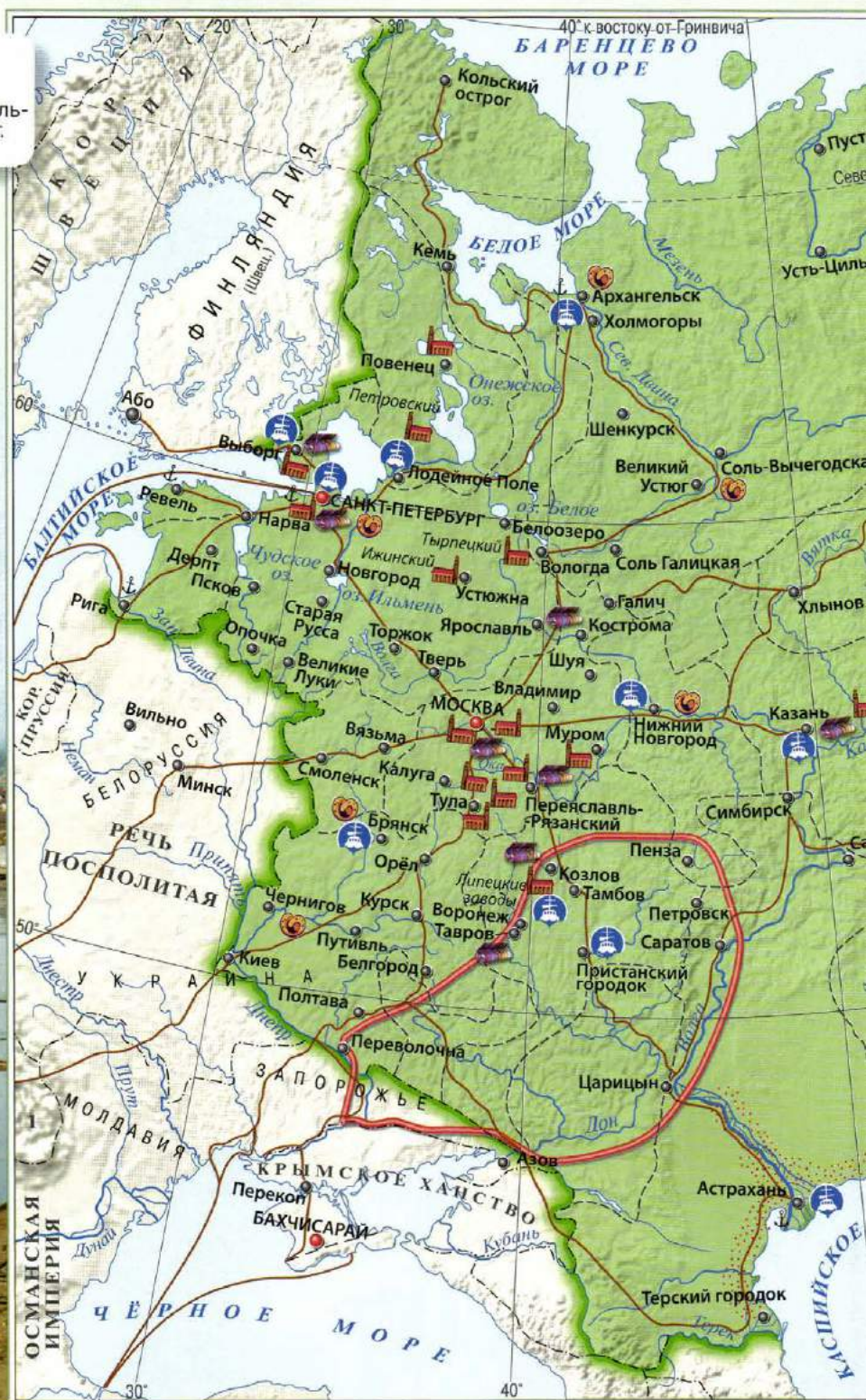
Мортира и абордажный топор

## СОЦИАЛЬНО-ЭКОНОМИЧЕСКОЕ РАЗВИТИЕ РОССИИ В ПЕРВОЙ ЧЕТВЕРТИ XVIII в.




-  Район Астраханского восстания 1705–1706 гг.
-  Район восстания под предводительством К.А. Булавина 1707–1709 гг.

**Железные караваны** — так назывались речные флотилии, которые доставляли продукцию металлургических заводов Урала в Европейскую Россию. Первый караван в составе 40 судов отправился в 1703 г. Сначала барки шли по рекам Чусовой и Каме, а у Нижнего Новгорода караван разделялся на четыре части. Часть барок уходила на юг, в Самару, Царицын и Астрахань. Некоторые разгружались в Нижнем Новгороде, рядом с которым находилась крупная Макарьевская ярмарка. Третьи плыли к Москве. Но большая часть каравана следовала в Петербург, откуда русский металл экспортировался в европейские страны.

Барки железного каравана на реке Каме






### Границы

-  Российской империи в 1721 г.
-  губерний в 1719 г.
-  государств в 1762 г.

Цифрой 1 на карте обозначены Владения австрийских Габсбургов

### Промышленные предприятия, построенные в первой четверти XVIII в.

-  Металлургические и металлообрабатывающие заводы
-  Текстильные мануфактуры
-  Судостроительные верфи

 Крупные порты

 Важнейшие ярмарки

 Торговые пути






Клейма заводов Урала

На втором листе  
17: СИБИРЬ: 99: Г.

На железные изделия, произведённые на уральских заводах в XVIII–XIX вв., ставили специальные клейма — изображение соболя и слово «Сибирь». Такое клеймо было предложено ещё в начале XVIII в. промышленником и горнозаводчиком Никитой Демидовым и получило название «Старый соболя». Кроме изображения соболя, на клеймах использовались и другие изображения (цапли, медведя), а также герб Российской империи на продукции казённых (государственных) заводов.



Река Чусовая

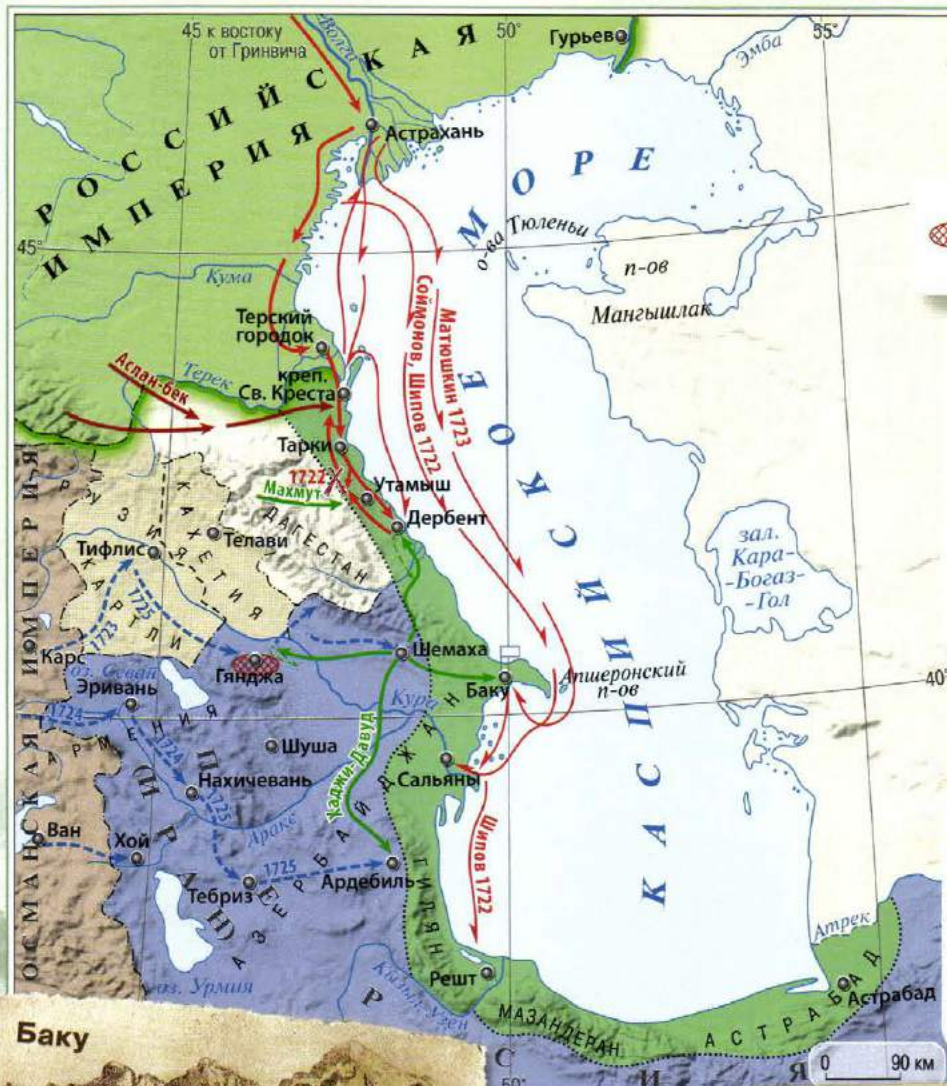


Продукция заводов Урала. Чугунная и латунная пушки



Велики были успехи развития промышленности при Петре. Например, в 1700 г. выплавка чугуна составляла примерно 150 000 пудов. За четверть века его производство увеличилось более чем в пять раз и в 1725 г. достигло 800 000 пудов. Возникло два новых металлургических района: Уральский и Олонекский.

## ПЕРСИДСКИЙ ПОХОД 1722–1723 гг.



Палаш драгунский

Сосредоточение армянских и грузинских отрядов для соединения с русской армией

## Действия

- русских войск летом 1722 г.
- русского флота в 1722–1723 гг.
- отрядов кабардинцев на соединение с русской армией
- отрядов дагестанских ханов
- Вторжение турецких войск в иранские владения на Кавказе


Капитуляция персидского гарнизона 26.VII 1723 г.

Места и годы сражений 1722

## Границы


- Российской империи
- государств
- Территория, присоединённая к России по Петербургскому мирному договору 1723 г. и Константинопольскому договору 1724 г.
- Границы даны на начало войны

Баку




Накануне Русско-турецкой войны 1735–1739 гг. Россия и Персия заключили Рештский (1732) и Гянджинский (1735) договоры. В соответствии с условиями этих договоров все территории, присоединённые к России по итогам Персидского похода, Россия возвратила Персии.

Терки



Крепостные укрепления Дербента



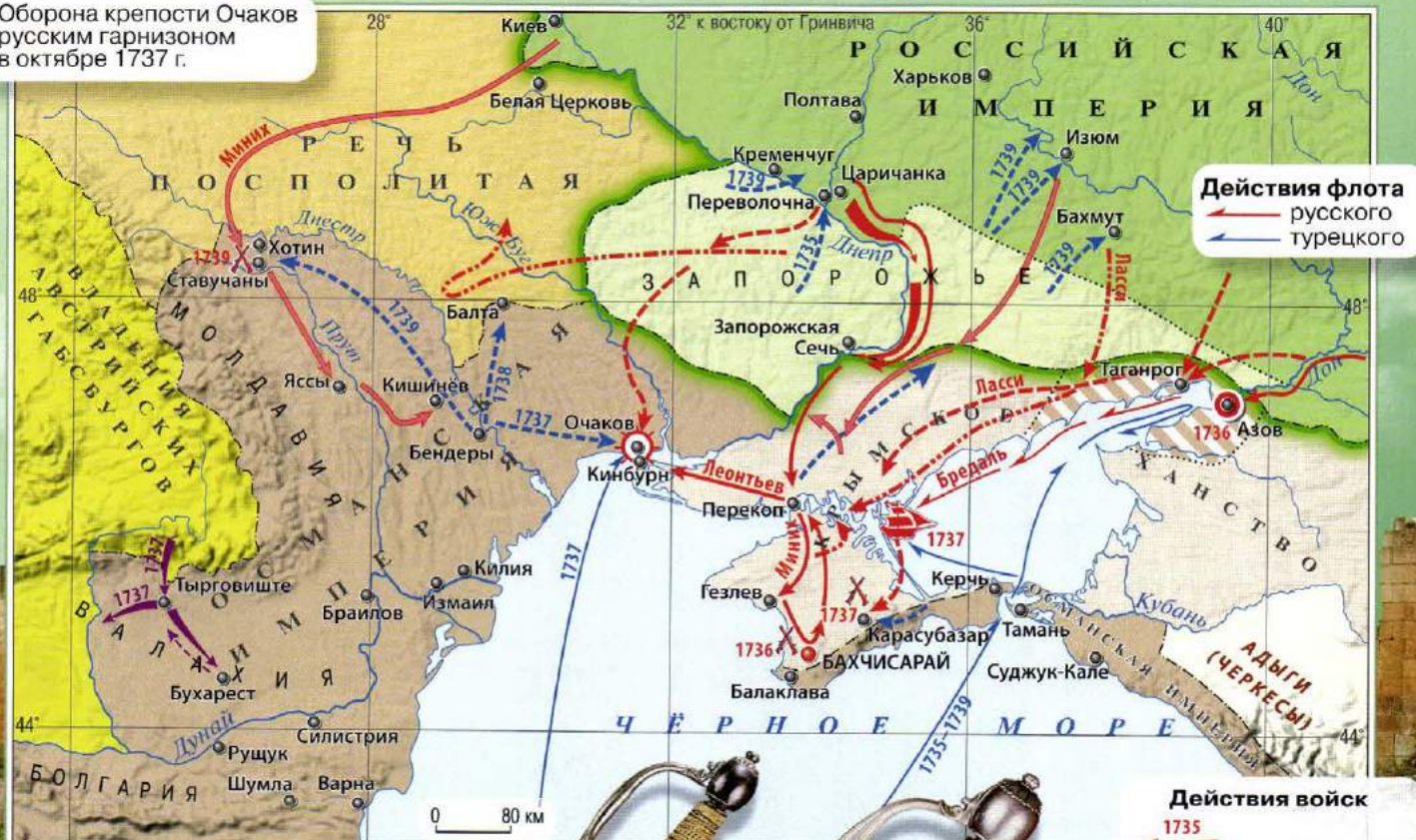
## РУССКО-ШВЕДСКАЯ ВОЙНА 1741–1743 гг.

Р Капитуляция шведской армии в Гельсингфорсе 24.VIII 1742 г.  
 Заключение Абоского мирного договора между Россией и Швецией в 1743 г.



## РУССКО-ТУРЕЦКАЯ ВОЙНА 1735–1739 гг.

☀ Оборона крепости Очаков русским гарнизоном в октябре 1737 г.

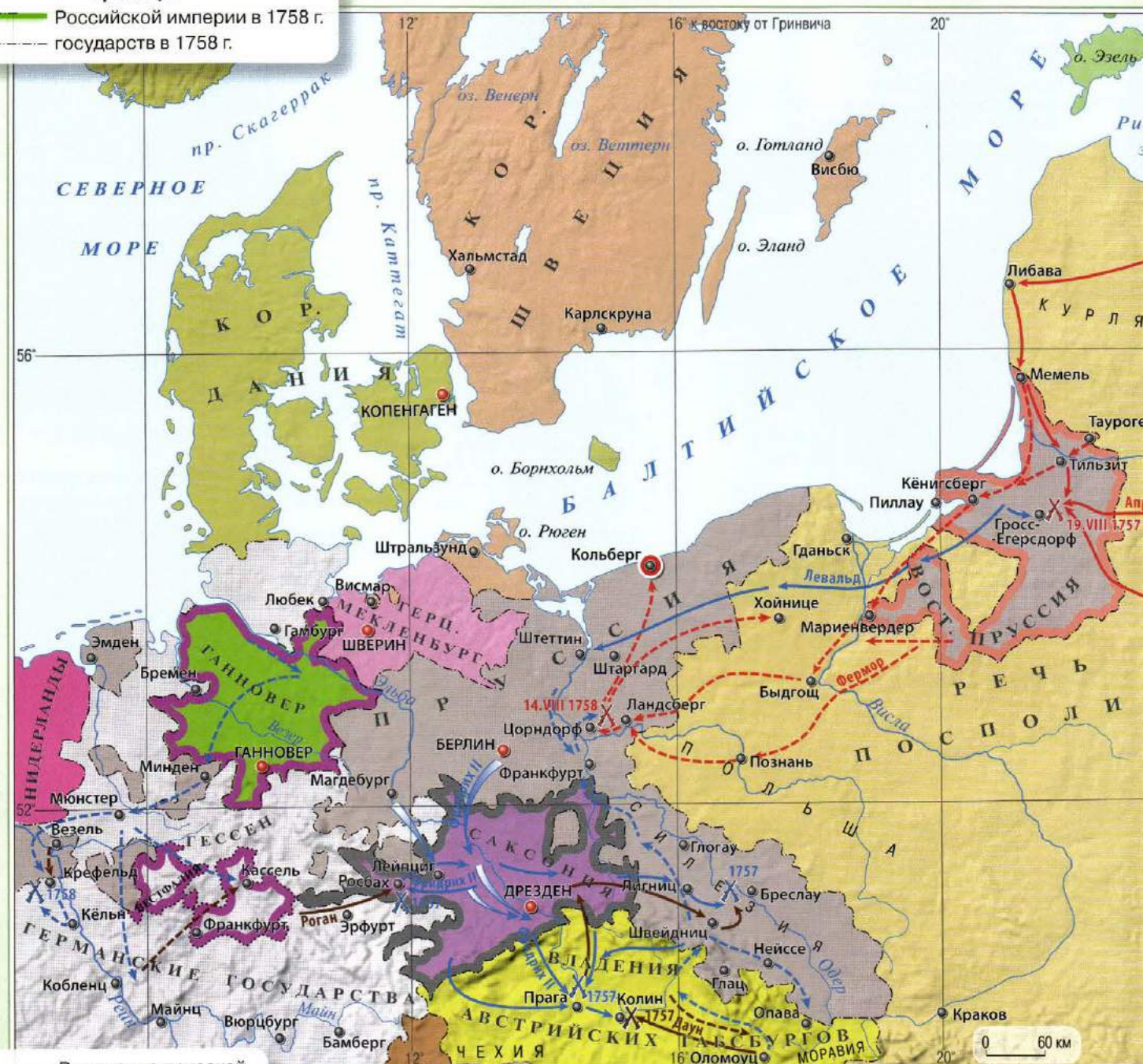


Шлаги офицерские

ВОЕННЫЕ ДЕЙСТВИЯ 1756–1758 гг.

Границы

— Российской империи в 1758 г.  
 - - - государств в 1758 г.



Вторжение прусской армии в Саксонию 17.VIII 1756 г.

Территории, занятые

-  прусской армией в 1756 г.
-  французской армией в 1757 г.
-  русской армией в 1758 г.

Пётр Салтыков

Медаль в честь победы в Кунерсдорфском сражении



## ВОЕННЫЕ ДЕЙСТВИЯ 1759–1761 гг.



14.VIII 1758 X X X  
1757 1757 1757

Места и даты сражений



	1757 г.	1758 г.	1759 г.	1760 г.	1761 г.
русских	←	←	←	←	←
союзных	←	←	←	←	←
прусских	←	←	←	←	←

**Действия флота**

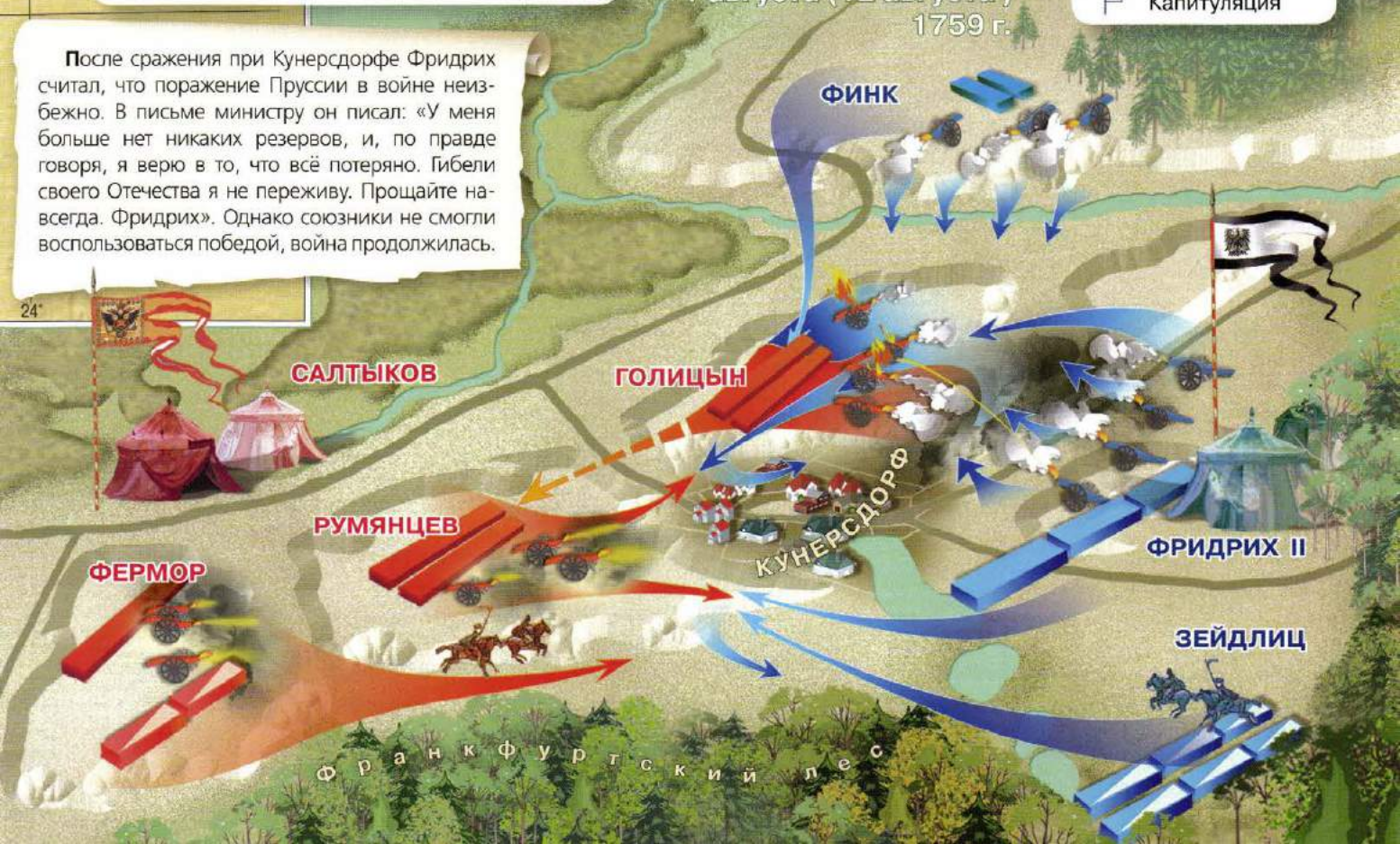
- ← русского
- ← союзного

● Осада крепости Кольберг

⊠ Капитуляция

**СРАЖЕНИЕ ПРИ КУНЕРСДОРФЕ**  
1 августа (12 августа) 1759 г.

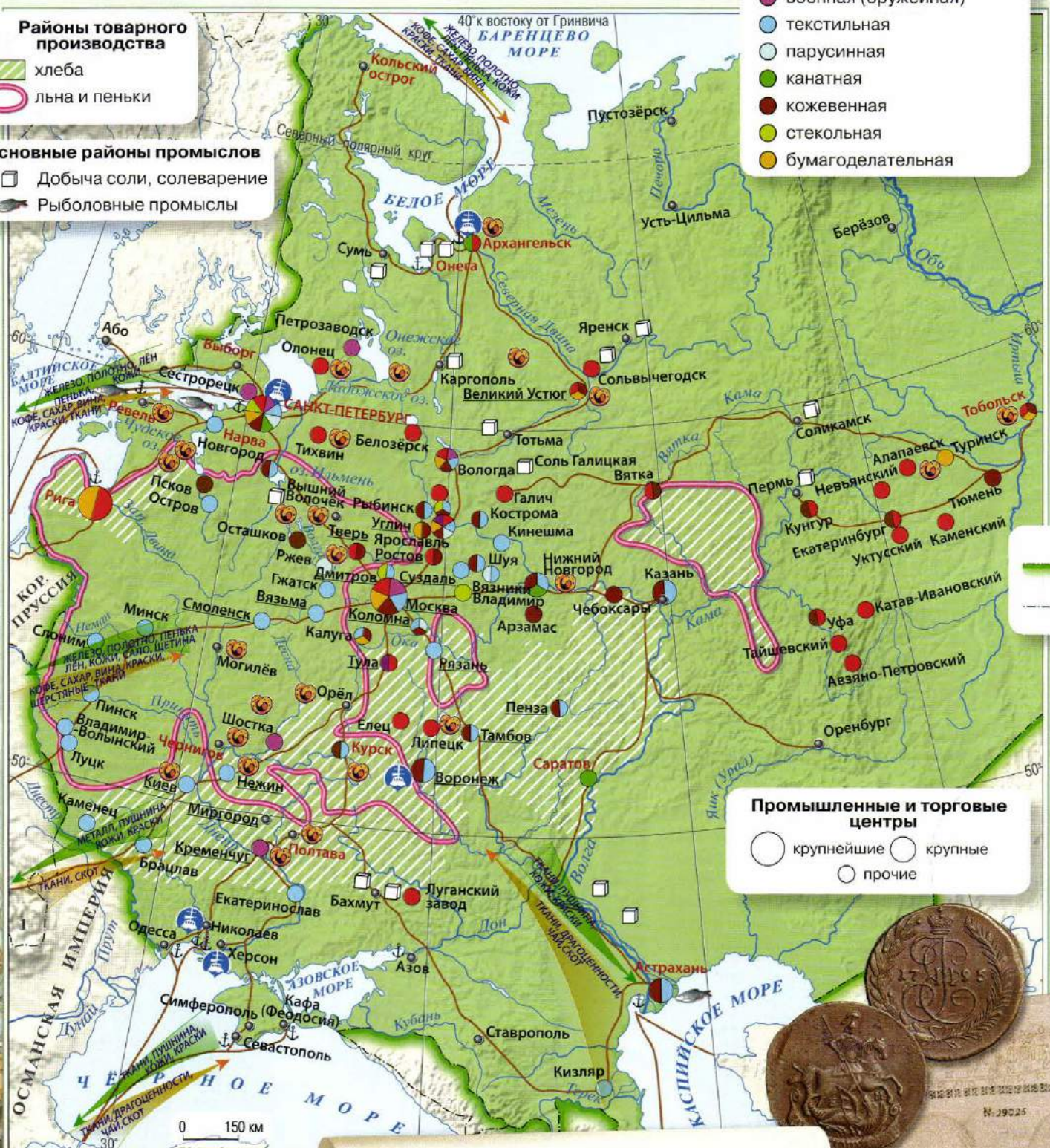
После сражения при Кунерсдорфе Фридрих считал, что поражение Пруссии в войне неизбежно. В письме министру он писал: «У меня больше нет никаких резервов, и, по правде говоря, я верю в то, что всё потеряно. Гибели своего Отечества я не переживу. Прощайте навсегда. Фридрих». Однако союзники не смогли воспользоваться победой, война продолжилась.



# ЭКОНОМИЧЕСКОЕ РАЗВИТИЕ РОССИИ ВО ВТОРОЙ ПОЛОВИНЕ XVIII в.

- Отрасли промышленности**
- металлургическая и металлообрабатывающая
  - военная (оружейная)
  - текстильная
  - парусинная
  - канатная
  - кожевенная
  - стекольная
  - бумагоделательная

- Районы товарного производства**
- ▨ хлеба
  - льна и пеньки
- Основные районы промыслов**
- Добыча соли, солеварение
  - 🐟 Рыболовные промыслы



- Промышленные и торговые центры**
- крупнейшие
  - крупные
  - прочие

- ⚓ Порты
- 🚢 Судоверфи
- 🏠 Важнейшие ярмарки
- 🌐 Рига Центры внешней торговли
- Торговые пути

Цифрой 1 на карте обозначены Владения австрийских Габсбургов

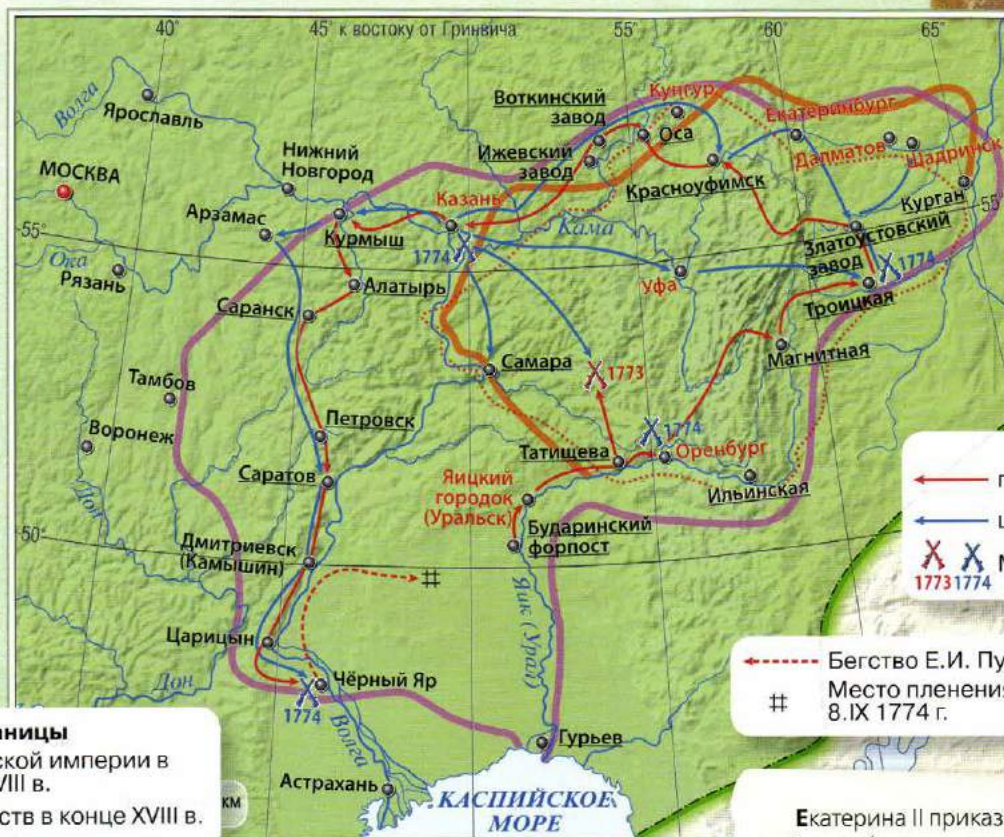
К началу правления Екатерины II во внутреннем торговом обороте выросла доля медных денег. Это приносило определённые трудности, так как, например, 1000 рублей медными монетами весили 62,5 пуда (почти 1000 кг). В 1769 г. были выпущены первые российские бумажные деньги — ассигнации. Первые ассигнации были достоинством 25, 50, 75 и 100 рублей.

Медные монеты и ассигнации эпохи Екатерины II



ОБЪЯВИТЕЛЮ СЕИ ГОСУДАРСТВЕННОЙ АССИГНАЦИОННОЙ ПЛАТОНОВСКОЙ КОЛЛЕКЦИИ РУБЛЕВ КОЛЛЕКЦИИ МОНЕТАМ ГОДА САНКТ-ПЕТЕРБУРГЪ.

## ВОССТАНИЕ ПОД ПРЕДВОДИТЕЛЬСТВОМ Е.И. ПУГАЧЁВА



Емельян Пугачёв

### Действия

- ← главных сил Е.И. Пугачёва
- ← царских войск против восставших
- X X Места и годы сражений  
1773 1774

- - - Бегство Е.И. Пугачёва
- # Место пленения Е.И. Пугачёва 8.IX 1774 г.

### Границы

Российской империи в конце XVIII в.  
и соседних государств в конце XVIII в.

### Населённые пункты

Самара  
Уфа  
взятые Е.И. Пугачёвым или примкнувшие к нему выдержавшие осаду отрядов Е.И. Пугачёва

### Границы восстаний


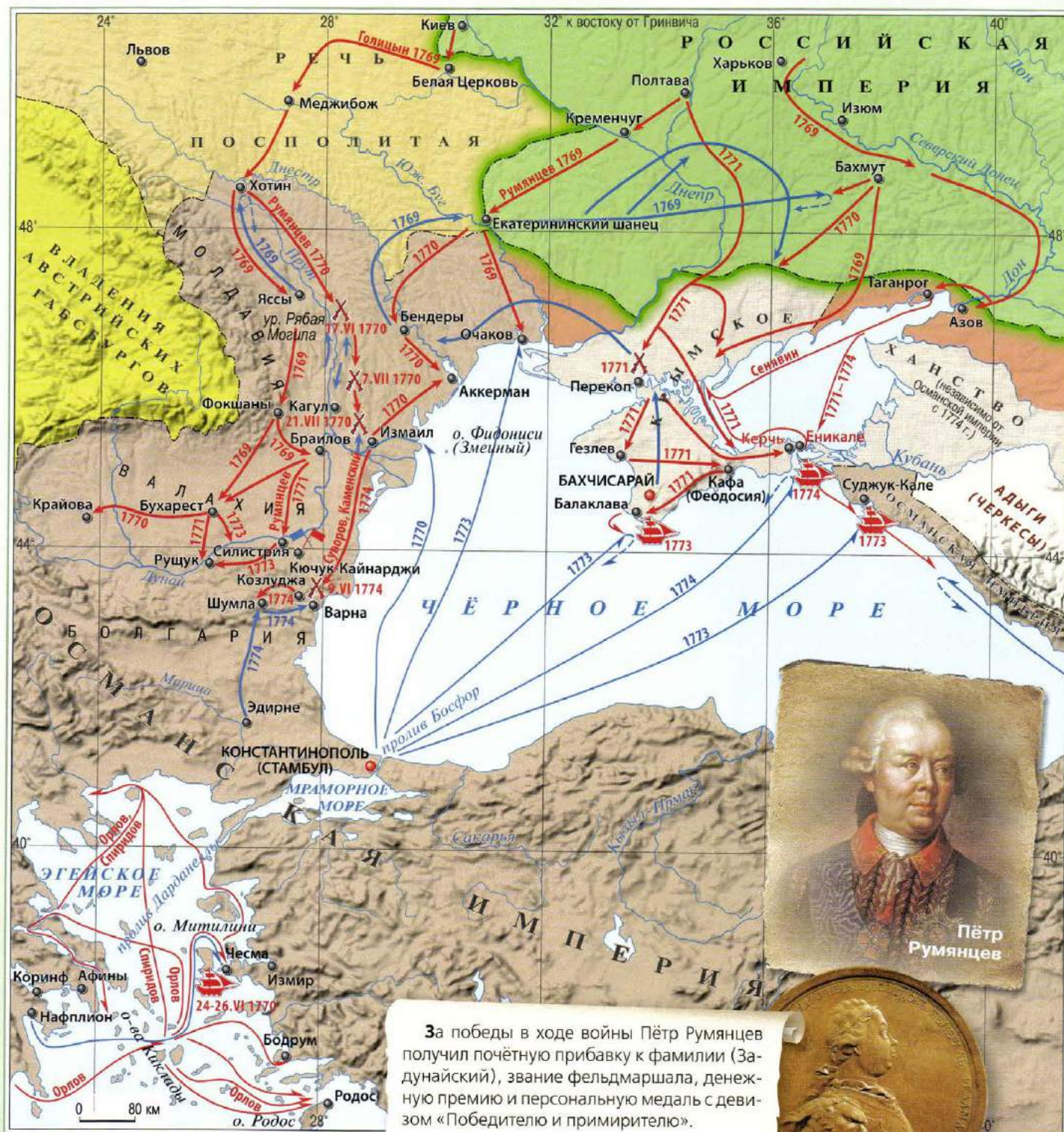
- Башкирского 1705–1711 гг.
- - - 1735–1740 гг.
- под предводительством Е.И. Пугачёва
- 1773–1774 гг.

Екатерина II приказала переименовать станицу Зимовейскую (место рождения Пугачёва) в Потёмкинскую, а дом, где родился Пугачёв, было велено сжечь. Река Яик была переименована в Урал. Яицкий город стали именовать Уральском, Верхнеяицкую пристань — Верхнеуральском. Яицкое казачество с тех пор стало называться уральским.



Уральские казаки

# РУССКО-ТУРЕЦКАЯ ВОЙНА 1768–1774 гг.



За победы в ходе войны Пётр Румянцев получил почётную прибавку к фамилии (Задунайский), звание фельдмаршала, денежную премию и персональную медаль с девизом «Победителю и примирителю».

**Действия войск**  
 → русских ← турецких

**Действия флота**  
 → русского ← турецкого

Места и даты важнейших сражений  
 1774 9.VI 1774

Заключение Кючук-Кайнарджийского мирного договора между Россией и Османской империей 10.VII 1774 г.

Территория и крепости, отошедшие к России по Кючук-Кайнарджийскому мирному договору

**Керчь**

Границы государств даны на начало войны





Медаль участнику Чесменского сражения



25 июня (5 июля по новому стилю) 1770 г. русский флот в Хиосском проливе одержал победу над турецким. Турки отступили в бухту крепости Чесма, где были заблокированы русскими кораблями.

В ночь с 25 на 26 июня русские корабли начали обстрел турецких кораблей. Бомбардирский корабль «Гром» уничтожил турецкий линейный корабль.

Бомбардирное судно «Гром»

СРАЖЕНИЕ ПРИ ЧЕСМЕ  
26 июня (7 июля)  
1770 г.

В разгар боя брандер (специальное судно, предназначенное для поджога кораблей противника) под командованием Дмитрия Ильина сумел поджечь крупный турецкий корабль. Огонь перекинулся на другие корабли. В Чесменском сражении турки потеряли 15 линейных кораблей и множество других судов.



Линейный корабль «Европа»

Линейный корабль «Ростислав»

Линейный корабль «Саратов»

Линейный корабль «Не тронь меня»

Григорий Спиридов

Алексей Орлов

В сражении русский флот состоял из 9 линейных кораблей, 3 фрегатов, бомбардирского корабля и 19 малых судов. Русской эскадрой командовали Григорий Спиридов и Алексей Орлов. Спиридов находился на корабле «Три Святителя», Орлов — на корабле «Три иерарха».

# РУССКО-ТУРЕЦКАЯ ВОЙНА 1787–1791 гг.

**Границы**  
 — Российской империи в 1787 г.  
 - - - - - государств



Черноморский флот под командованием Фёдора Ушакова в ходе войны одержал решительные победы над турками во всех сражениях. Русский флот в этих сражениях не потерял ни одного корабля.

**Фёдор Ушаков**

**Действия войск**  
 ← русских ← австрийских  
 ← турецких

**Действия флота**  
 ← русского ← турецкого

● Осада городов

⚓ 3.VII 1788 1790 Места и даты важнейших сражений

🇷🇺 29.XII 1791 Заключение Ясского мирного договора 29.XII 1791 г.

🇷🇺 Территория, отошедшая к России по Ясскому мирному договору 1791 г.

🇷🇺 Территория Крымского ханства, вошедшая в состав России в 1783 г.



Офицерский крест и медаль для нижних чинов



Накануне штурма Измаила Суворов отправил коменданту крепости предложение о сдаче: «Я с войсками сюда прибыл. Двадцать четыре часа на размышление – воля; первый мой выстрел – уже неволя; штурм – смерть». Комендант крепости ответил отказом: «Скорее Дунай остановится в своём течении и небо рухнет на землю, чем падёт Измаил». Измаил был взят 11 декабря (22 декабря по новому стилю) 1790 г.



## КАВКАЗ В ПОСЛЕДНЕЙ ЧЕТВЕРТИ XVIII в.



Прекрасен ты, суровый край свободы,  
И вы, престолы вечные природы,  
Когда, как дым синяя, облака  
Под вечер к вам летят издалека,  
Над вами вьются, шепчутся, как тени,  
Как над главой огромных привидений  
Колелемые перья, — и луна  
По синим сводам странствует одна.

М. Ю. Лермонтов

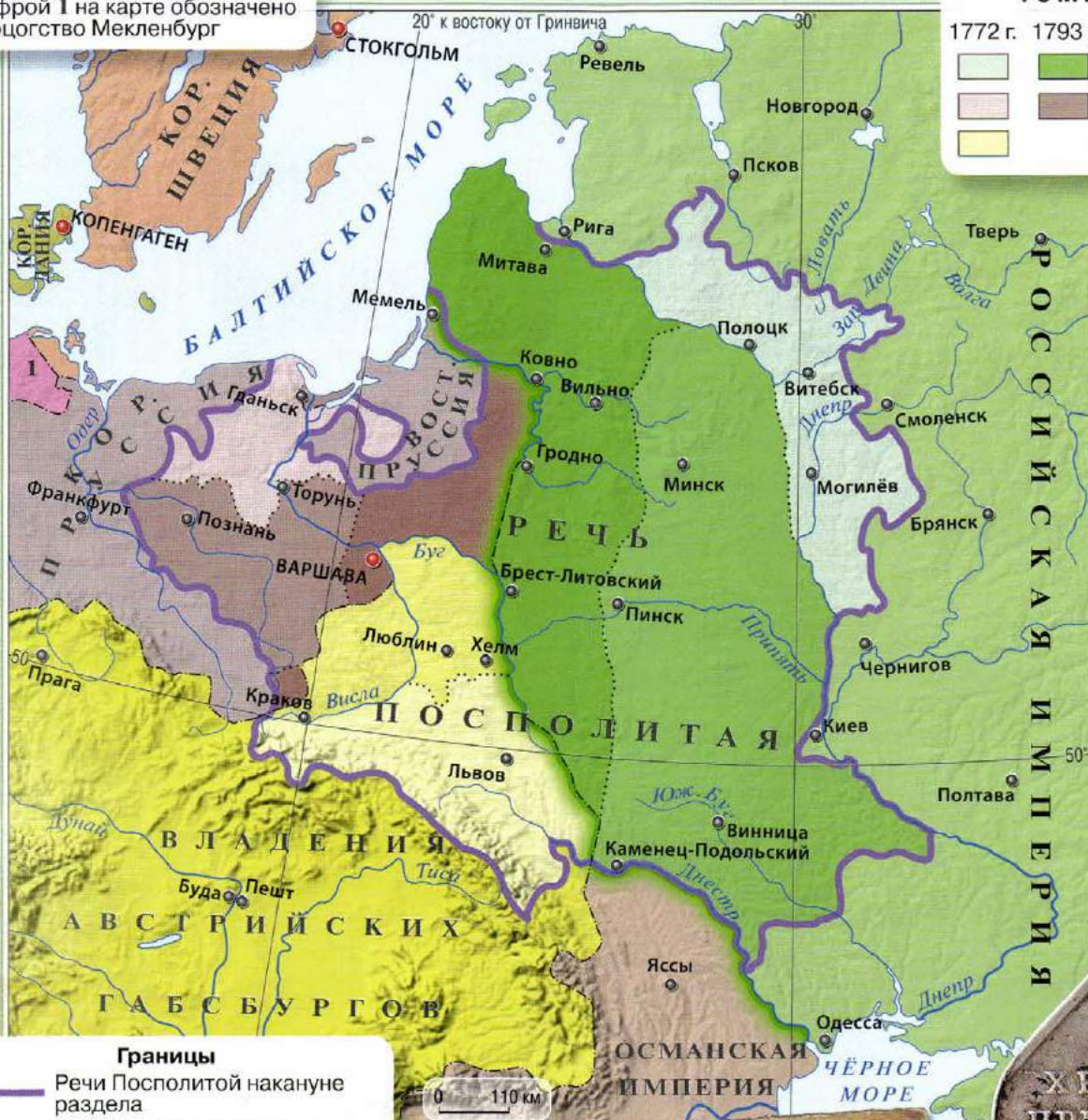
После перехода Грузинского царства под протекторат России в 1783 г. началось сообщение по дороге от крепости Владикавказ до Тбилиси. Дорога проходила по историческому пути через Большой Кавказский хребет, который был известен ещё в древности. В XVIII в. дорогу называли Дарьяльская, от названия ущелья, по которому она проходит. Дорога была труднопроходимой, и путешествие по ней осуществлялось с большим трудом и занимало много времени, но это была единственная дорога, которая связывала Северный Кавказ и Закавказье. После реконструкции в XIX в. за дорогой закрепилось название Военно-Грузинская.

## РАЗДЕЛЫ РЕЧИ ПОСПОЛИТОЙ

Цифрой 1 на карте обозначено Герцогство Мекленбург

Земли, присоединённые по трём разделам Речи Посполитой

1772 г.	1793 г.	1795 г.	
			к России
			к Пруссии
			к Австрии



### Границы

- Речи Посполитой накануне раздела
- территорий, отошедших от Речи Посполитой
- Российской империи в 1800 г.
- государств в 1800 г.



Медаль в честь штурма Варшавы — Праги



Аллегорическое изображение первого раздела Речи Посполитой

В результате трёх разделов Речи Посполитой в состав Российской империи вошла территория общей площадью около 450 тыс. км<sup>2</sup> с населением почти 6,5 млн человек.

**ВОЙНА РОССИИ В СОСТАВЕ ВТОРОЙ КОАЛИЦИИ ПРОТИВ ФРАНЦИИ**

- Цифрами на карте обозначены:
- 1 Герцогство Мекленбург
  - 2 Малые государства Германии
  - 3 Гельветическая республика
  - 4 Пьемонт (оккуп. Францией с 1798 г.)
  - 5 Цизальпинская республика
  - 6 Парма
  - 7 Лигурийская республика
  - 8 Республика Лукка
  - 9 Черногория



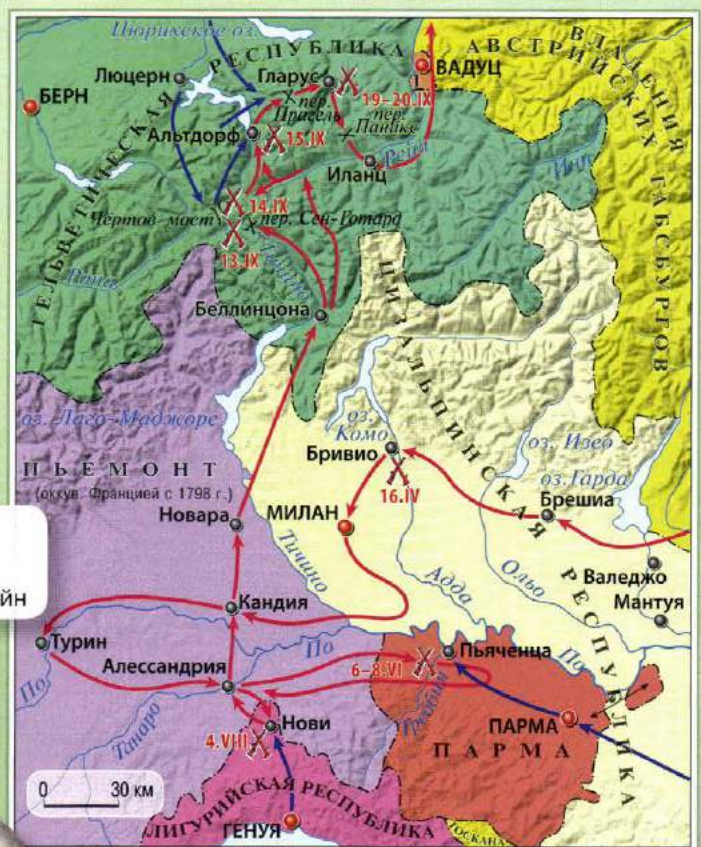
**Государства**  
 РОССИЙСКАЯ ИМПЕРИЯ вошедшие во вторую антифранцузскую коалицию в 1798 г.  
 КОР союзные Франции  
 ИСПАНИЯ

## ИТАЛЬЯНСКИЙ И ШВЕЙЦАРСКИЙ ПОХОДЫ А.В. СУВОРОВА 1799 г.



**Границы**  
 — Российской империи  
 — республик, зависимых от Франции  
 - - - государств  
 Границы даны на начало 1799 г.

Цифрой 1 на карте обозначен Лихтенштейн



**Действия**  
 ← армии под командованием А.В. Суворова  
 ← французских армий  
 X Места и даты сражений



Звезда и знак ордена Святого Георгия — высшей военной награды Российской империи

За годы своей жизни Суворов участвовал в семи войнах, провёл более 60 сражений, ни одно из которых не проиграл, причём большинство было выиграно при численном превосходстве противника. Уже современники признавали военный гений Суворова. Король Людовик XVIII писал: «То был человек маленького роста, тщедушный, дурно сложенный, с живыми, лукавыми глазками; но под этою оригинальною оболочкой таились дарования великого военного гения. Суворов умел заставить солдат боготворить себя и бояться. Он был меч России, бич турок и гроза поляков».

# РУССКИЕ ГЕОГРАФИЧЕСКИЕ ИССЛЕДОВАНИЯ И ОТКРЫТИЯ В XVIII в.

**Границы**  
 — Российской империи в 1800 г.  
 - - - государств в 1800 г.

Территории, осваиваемые русскими



- Общий путь экспедиций
- ← Александр Бекович-Черкасский (1717)
- ← Даниэль Готлиб Мессершмидт (1719–1727)
- ← Фёдор Соймонов (1726)
- ← Витус Беринг и Алексей Чириков (1725–1729)
- ← Иоганн Георг Гмелин и Герхард Фридрих Миллер (1733–1743)
- ← Степан Крашенинников (1737–1741)
- ← Петер Симон Паллас (1768–1774)

- ← Иоганн Антон Гильденштедт (1768–1774)
- ← Никита Шалауров (1757–1764)
- ← Савва Лошкин (1760–1763)
- ← Фёдор Розмыслов (1768–1769)

Район работ экспедиции Иоганна Готлиба Георги (1770–1774)

Важной задачей было связать разные части империи и установить торговые пути с Китаем. В XVIII в. сложился сухопутный путь, связывавший европейскую часть России с Китаем. Этот путь получил название Сибирский тракт или Государева дорога. Вдоль дороги были поставлены верстовые столбы, а при Екатерине II также высадили берёзы, чтобы путники не плутали в непогоду. Местных крестьян обязали следить за состоянием дорог. Были организованы почтовые станции, где можно было отдохнуть и поменять лошадей.





Экспедиция Беринга—Чирикова вышла из Петропавловского острога в июне 1741 г. на двух кораблях: «Святой Пётр», которым командовал сам командор Витус Беринг, и «Святой Павел» во главе с Алексеем Чириковым. В самом начале пути корабли потеряли друг друга во время бури, но, несмотря на это, каждому из них удалось достигнуть северо-западного побережья Америки.



Витус Беринг

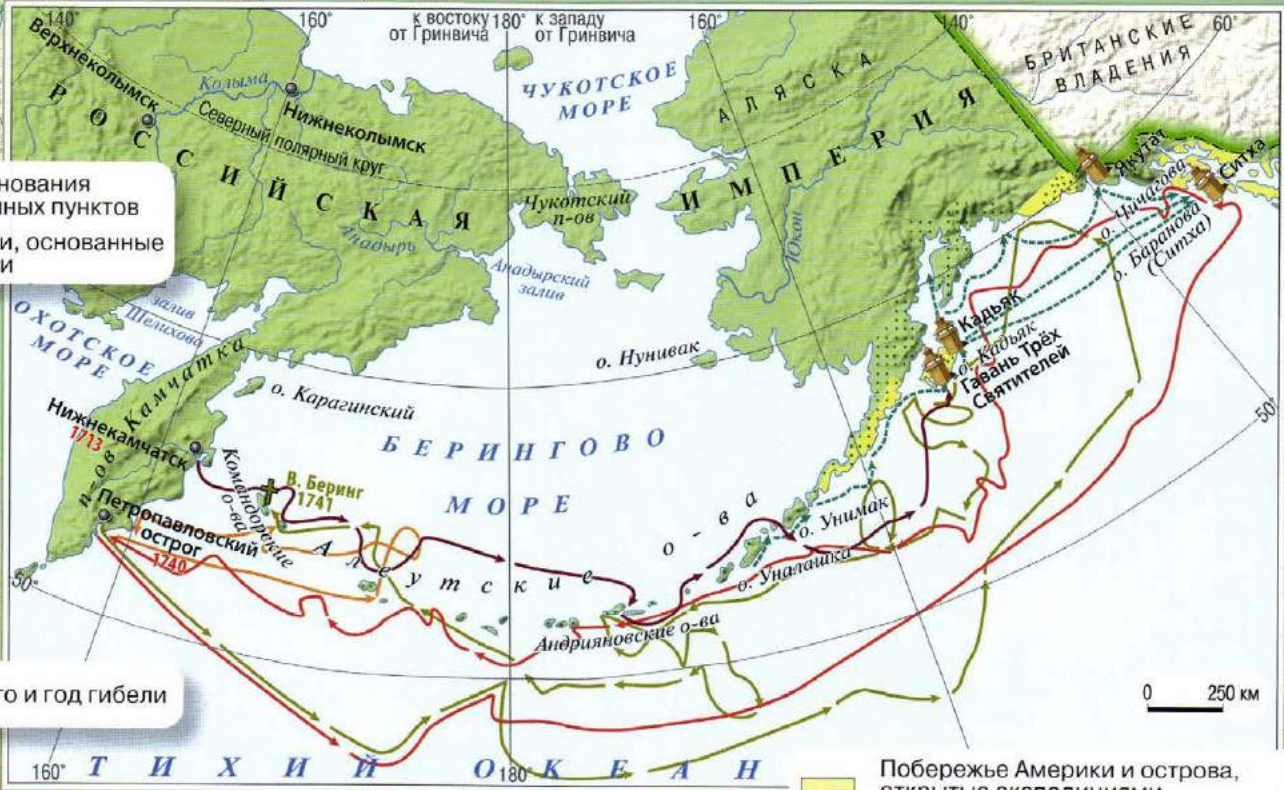


Рисунки из экспедиций Беринга

## РУССКИЕ ИССЛЕДОВАНИЯ В СЕВЕРНОЙ АМЕРИКЕ В XVIII в.

- Витус Беринг (1741)
- Алексей Чириков (1741)
- Алексей Чириков (1742)
- Григорий Шелихов (1783–1784)
- Александр Баранов и его отряды (1791–1799)

Годы основания населённых пунктов  
Крепости, основанные русскими

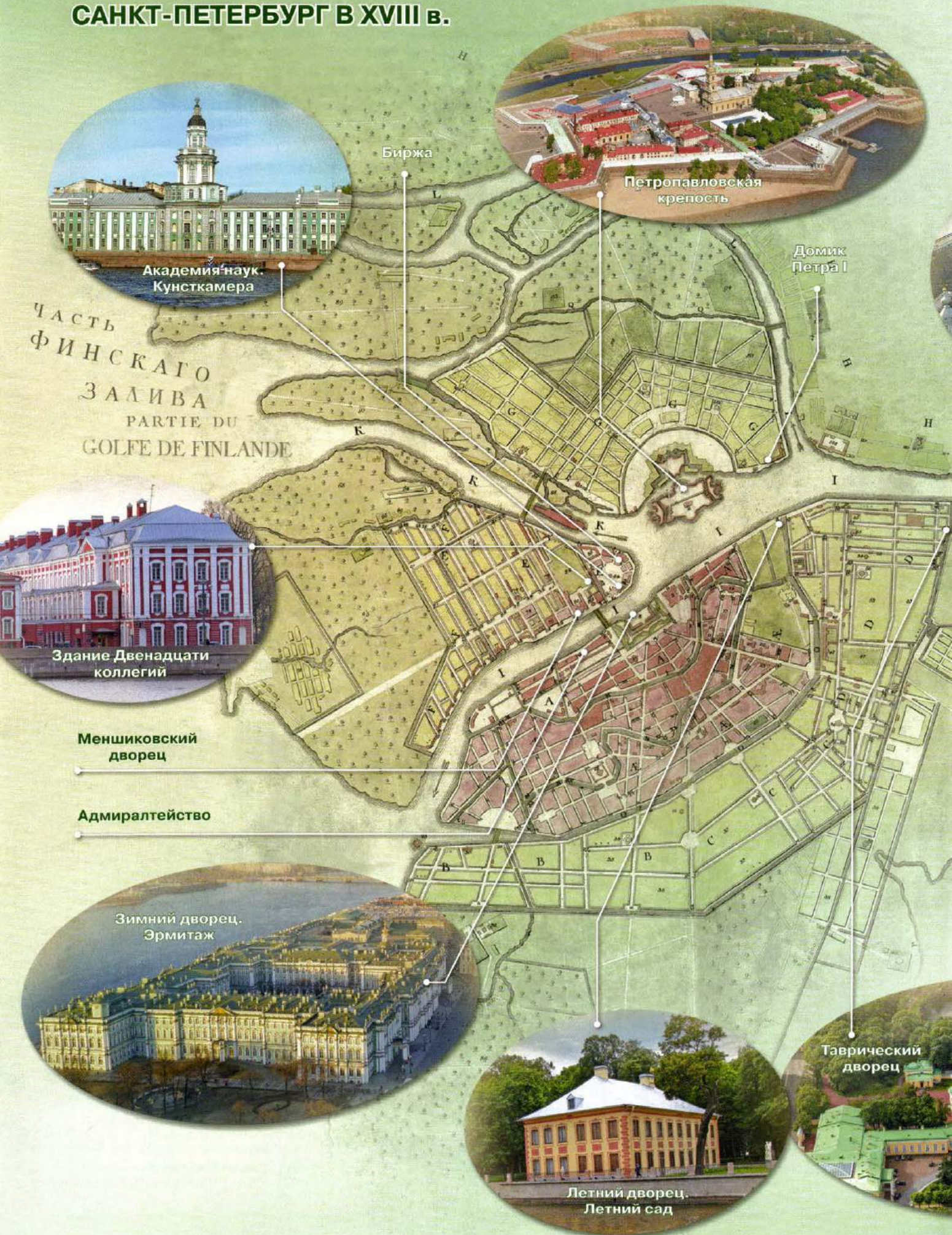


1741 Место и год гибели

Граница русских владений, установленная Россией по конвенциям с США в 1824 г. и Англией в 1825 г.

Побережье Америки и острова, открытые экспедициями Витуса Беринга и Алексея Чирикова  
Район русских поселений к моменту образования Российско-американской компании 1799 г.

САНКТ-ПЕТЕРБУРГ В XVIII в.



Академия наук. Кунсткамера



Петропавловская крепость

Домик Петра I

ЧАСТЬ ФИНСКОГО ЗАЛИВА  
PARTIE DU GOLFE DE FINLANDE

Биржа



Здание Двенадцати коллегий

Меншиковский дворец

Адмиралтейство



Зимний дворец. Эрмитаж



Летний дворец. Летний сад



Таврический дворец



# История России

Атлас

# 8



Под редакцией д-ра ист. наук, профессора А.А. Данилова

Руководитель центра «Сферы» А.В. Сильянова  
Автор-составитель И.В. Курукин

Атлас составлен и подготовлен к изданию  
АО «Издательство «Просвещение» в 2017 г.

- Редактор атласа В.В. Перельгин
- Редакторы карт: М.А. Григорьева, В.В. Перельгин
- Картографы: Е.А. Карташова, М.Ю. Ширяева
- Художественное оформление серии: А.П. Асеев
- Художественное оформление атласа: С.Г. Куркина
- Дизайн обложки: И.В. Низковская, О.Г. Иванова, С.Г. Куркина
- Художник С.Г. Куркина
- Фотографии: Shutterstock, свящ. М. Массалитин
- Компьютерная вёрстка, подготовка к печати: Д.Ю. Герасимов
- Корректор Н.В. Игошева

● Лицензия № 77-00411Ф от 12.05.14  
 Подписано в печать 20.12.17  
 Формат 60×90 1/8. Печ. л. 3,0  
 Бумага мелованная  
 Уч.-изд. л. 5,27  
 Тираж 10 000 экз. Заказ № 0365МПК

● АО «Издательство «Просвещение»  
 127521, Москва, 3-й проезд Марьиной роши, 41  
 Тел.: (495) 789-3040  
[www.prosv.ru](http://www.prosv.ru); [www.spheres.ru](http://www.spheres.ru)

● Отпечатано по заказу АО «ПолиграфТрейд» в  
 ОАО «Можайский полиграфический комбинат»  
 143200, г. Можайск, ул. Мира, 93  
 Тел.: (495) 745-8428, (49638) 2-0685  
[www.oaompk.ru](http://www.oaompk.ru); [www.oaompk.pf](http://www.oaompk.pf)

В 1703 г. по повелению Петра I на берегах реки Невы началось строительство Санкт-Петербурга, который почти на 200 лет стал столицей России. Уже при Петре город превратился в крупный морской порт и мощную военно-морскую крепость на берегах Балтики. Город был центром культуры и науки. Здесь открылась Академия наук и первый русский музей — Кунсткамера. При наследниках Петра город продолжал развиваться, и к концу XVIII в. численность населения Санкт-Петербурга составила 220 тыс. человек и превысила численность Москвы. Менее чем за 100 лет Санкт-Петербург стал красивейшим городом мира и истинной столицей обширнейшей Российской империи.


© Географическая основа: Росреестр, 2009  
 © АО «Издательство «Просвещение», 2018  
 Все права защищены

ISBN 978-5-09-053540-3



**В учебно-методический комплект входят:**

- *Арсентьев Н.М., Данилов А.А. и др.*  
История России. Учебник. 8 класс
- *Артасов И.А., Данилов А.А. и др.*  
История России. Рабочая тетрадь. 8 класс
- *Артасов И.А.*  
История России. Контрольные работы. 8 класс
- *Курукин И.В.*  
История России. Атлас. 8 класс
- *Тороп В.В.*  
История России. Контурные карты. 8 класс
- *Журавлева О.Н.*  
История России. Поурочные рекомендации. 8 класс
- *Данилов А.А., Журавлева О.Н., Барыкина И.Е.*  
Рабочая программа и тематическое планирование курса «История России». 6–9 классы



ISBN 978-5-09-053540-3



9 785090 535403



**ПРОСВЕЩЕНИЕ**  
ИЗДАТЕЛЬСТВО



Дополнительные материалы к учебнику  
размещены в электронном каталоге издательства  
«Просвещение» на интернет-ресурсе  
[www.prosv.ru](http://www.prosv.ru)



6+